

Projekt

z dnia 9 października 2024 r.

Zatwierdzony przez

**UCHWAŁA NR .../V/2024
RADY GMINY I MIASTA KOZIEGŁOWY**

z dnia 17 października 2024 r.

w sprawie przystąpienia do sporządzenia miejscowego planu zagospodarowania przestrzennego gminy i miasta Koziegłowy dla wybranych obszarów

Na podstawie art.18 ust. 2 pkt 15 ustawy z dnia 8 marca 1990 r. o samorządzie gminnym (tekst jednolity Dz. U. z 2024 r. poz. 1465) oraz art. 14 ust. 1 i 2 ustawy z dnia 27 marca 2003 r. o planowaniu i zagospodarowaniu przestrzennym (t.j. Dz. U. z 2024 r., poz. 1130),

**Rada Gminy i Miasta Koziegłowy
uchwała:**

§ 1. Przystępuje się do sporządzenia miejscowego planu zagospodarowania przestrzennego gminy i miasta Koziegłowy dla wybranych obszarów.

§ 2. Integralną część niniejszej uchwały stanowi załączniki graficzne od nr 1 do nr 5, przedstawiające granice obszarów objętych sporządzeniem miejscowego planu zagospodarowania przestrzennego.

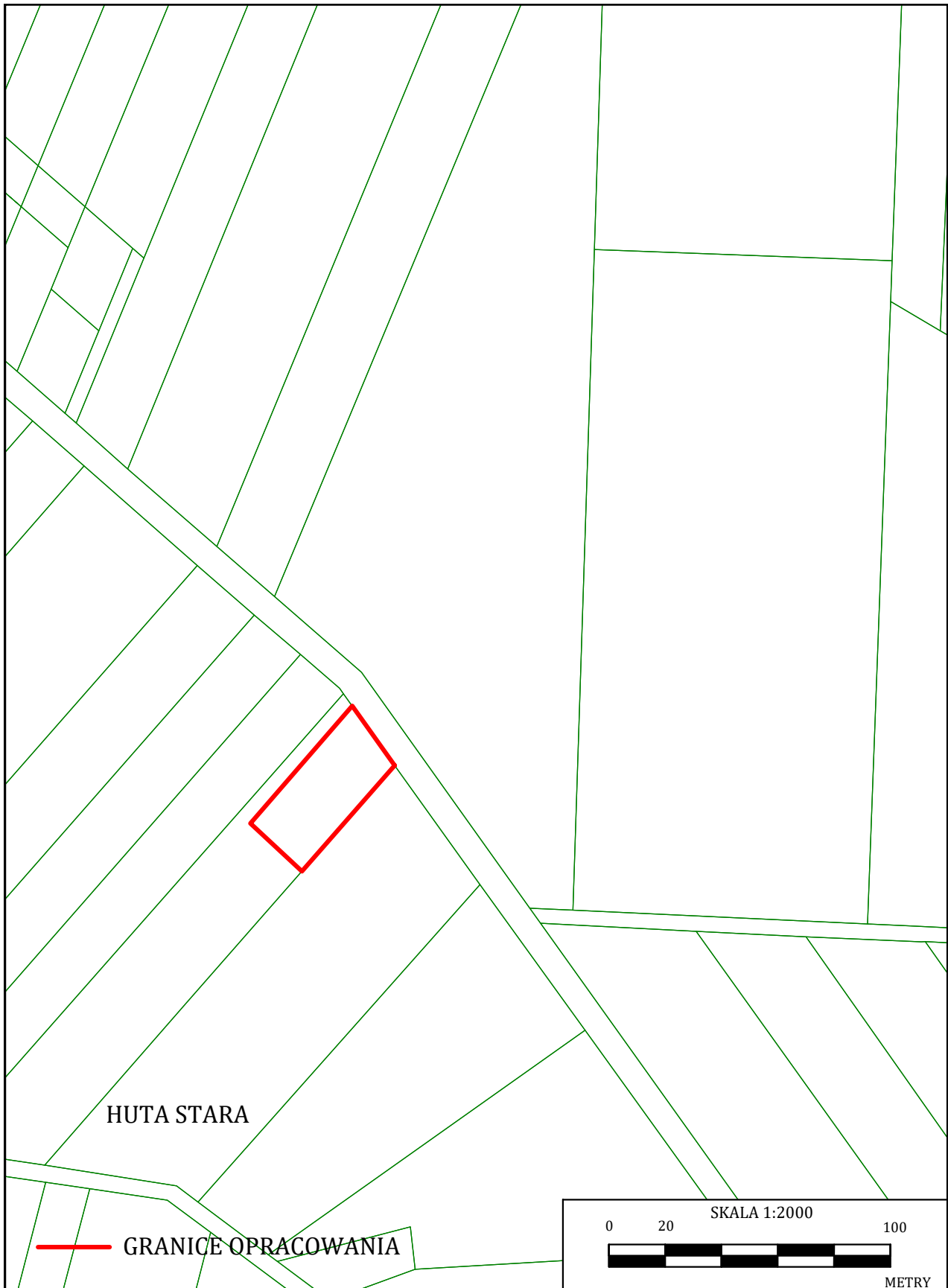
§ 3. Dopuszcza się etapowe sporządzanie i uchwalenie miejscowego planu zagospodarowania przestrzennego.

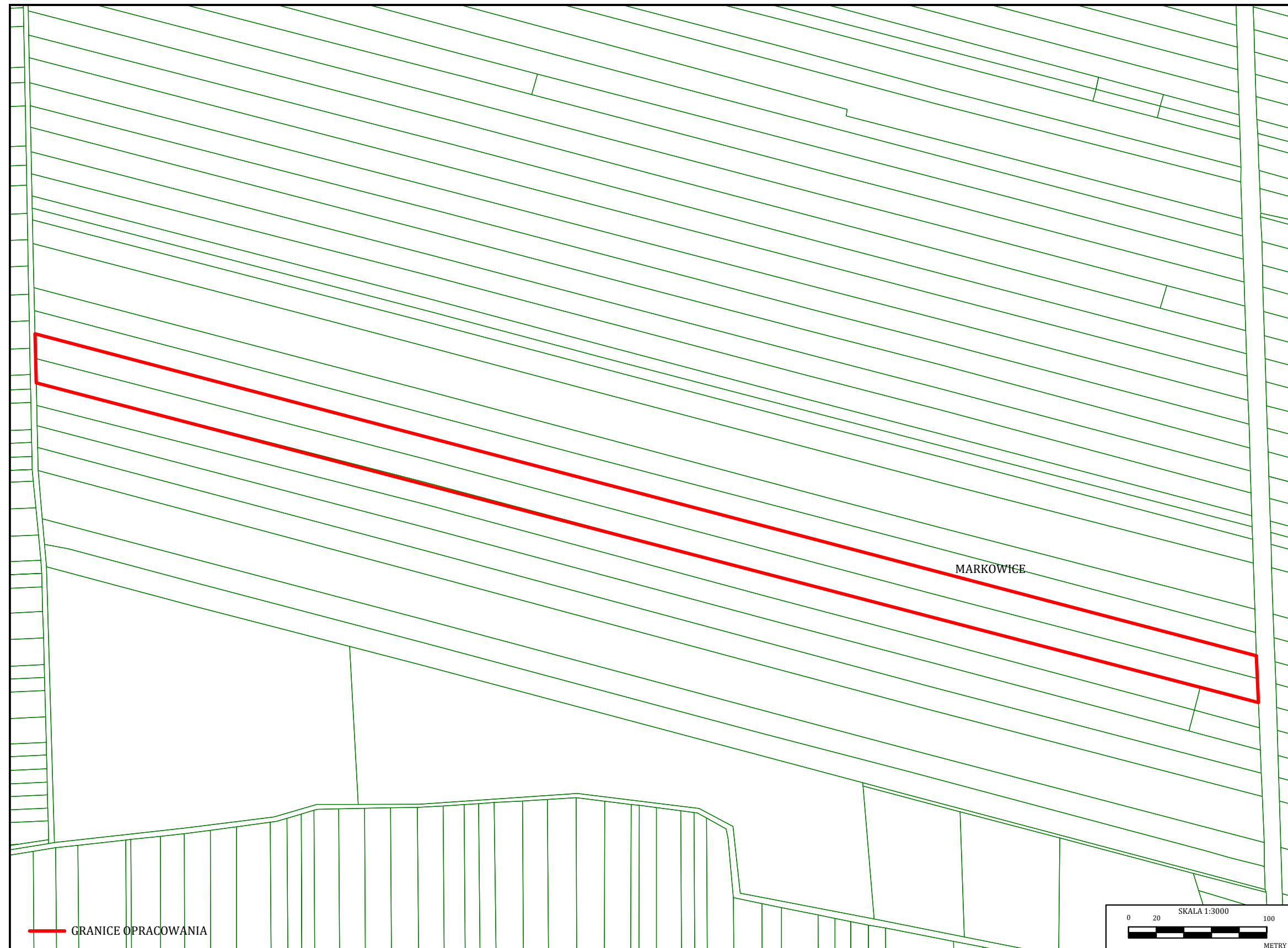
§ 4. Wykonanie uchwały powierza się Burmistrzowi Gminy i Miasta Koziegłowy.

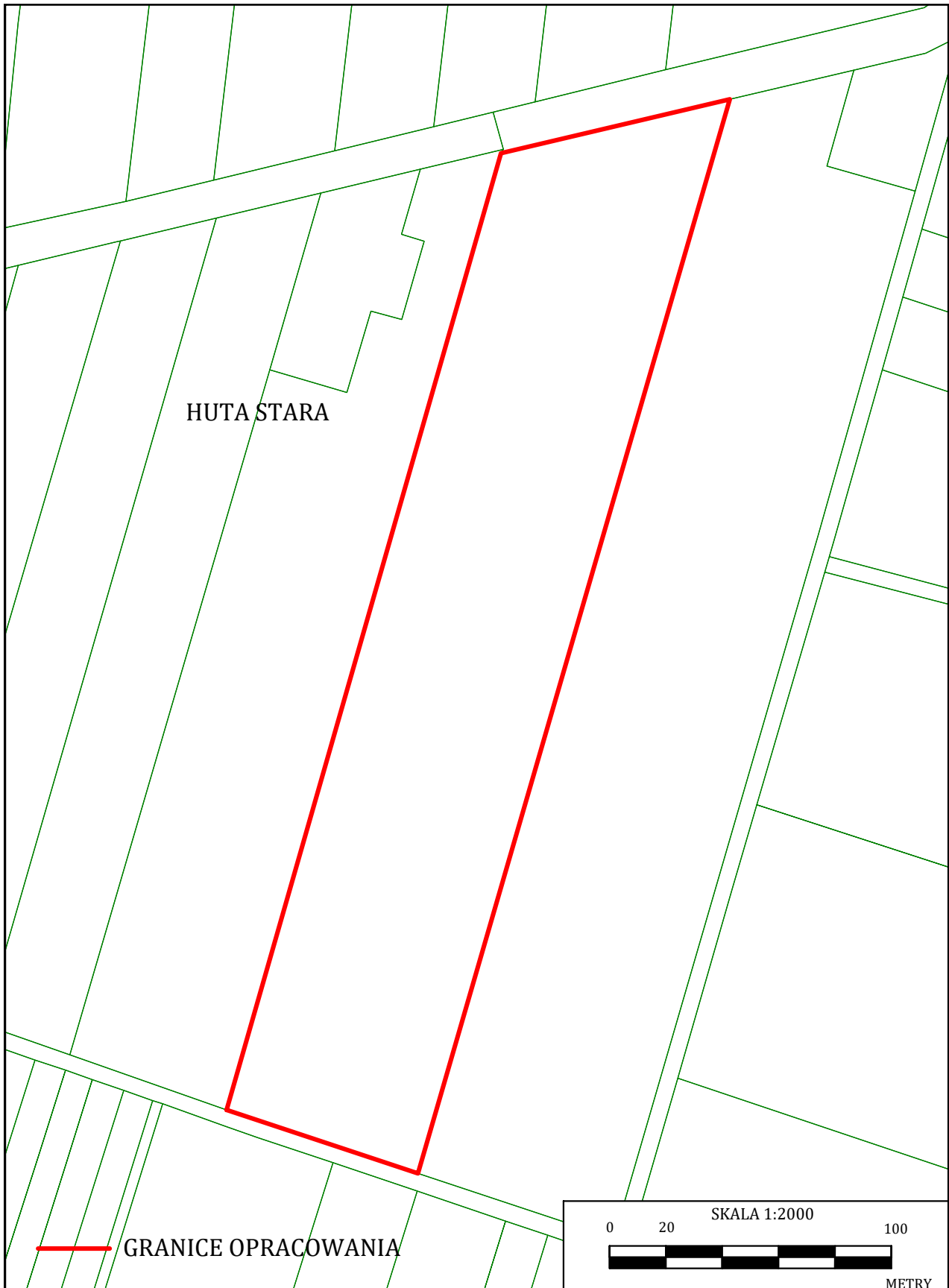
§ 5. Uchwała wchodzi w życie z dniem podjęcia.

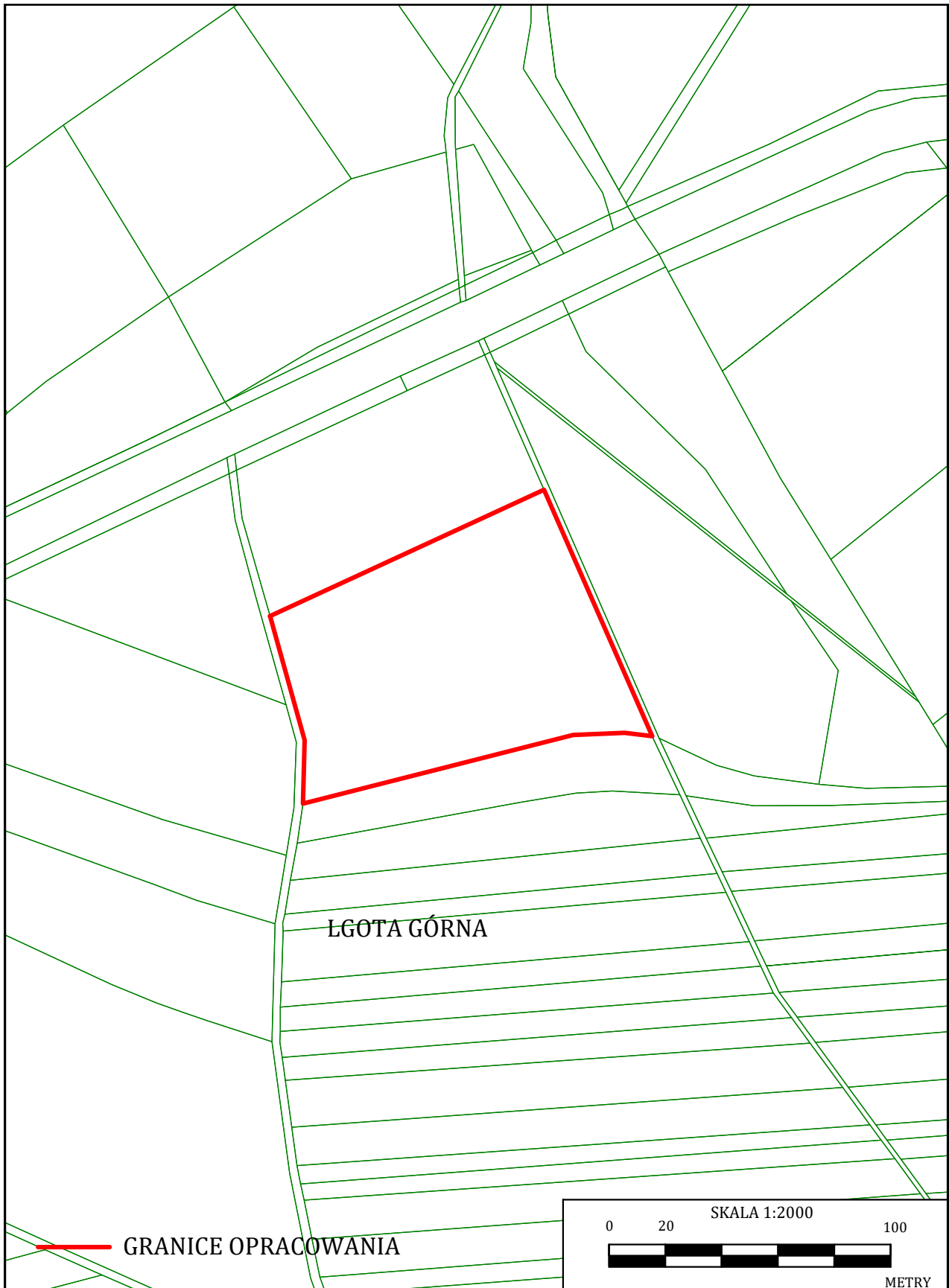
Przewodnicząca Rady Gminy
i Miasta Koziegłowy

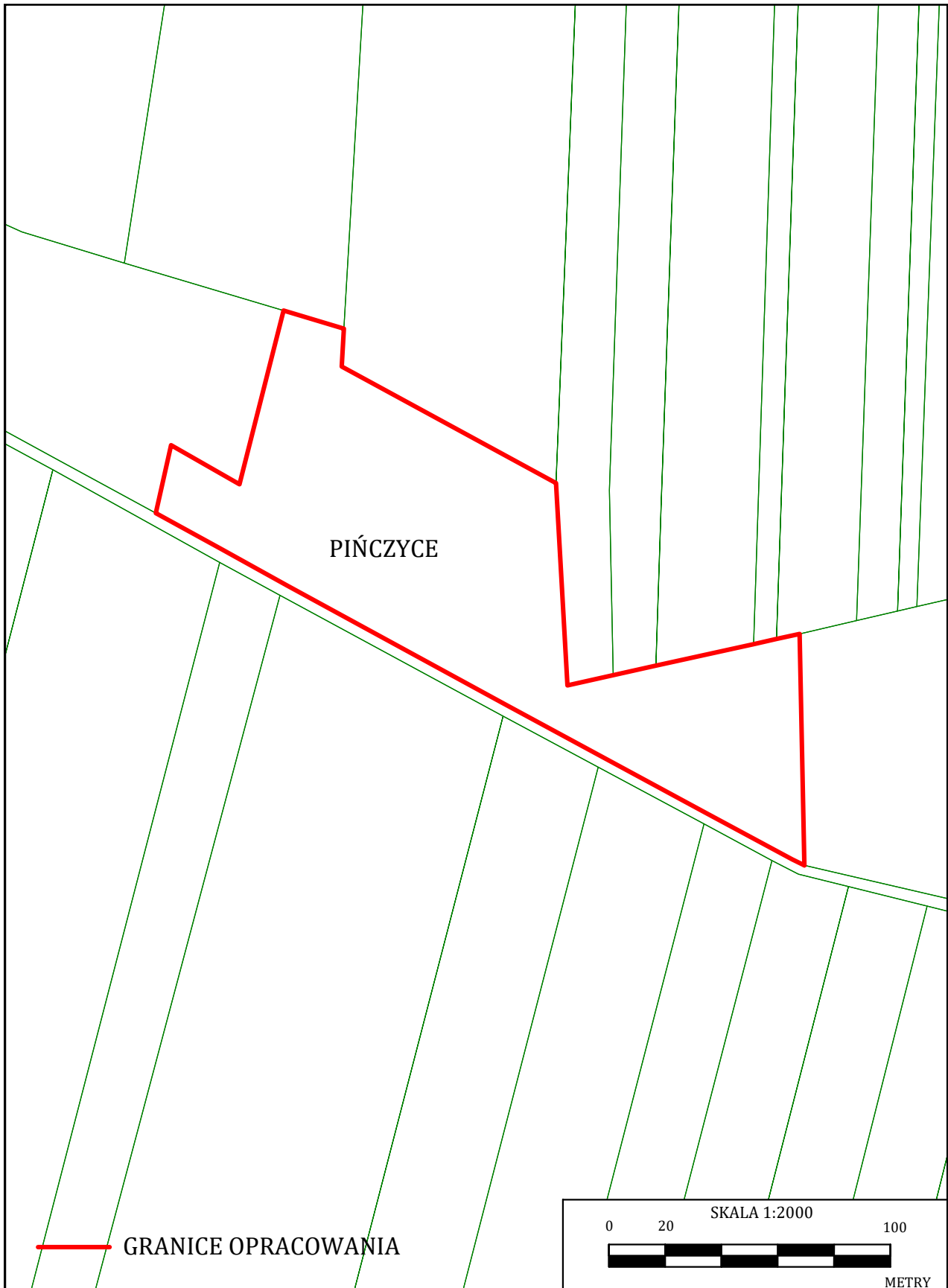
Joanna Kołodziejczyk











UZASADNIENIE

do projektu uchwały w sprawie przystąpienia do sporządzenia miejscowego planu zagospodarowania przestrzennego Gminy i Miasta Koziegłowy dla wybranych obszarów

Zgodnie z art. 14 ust. 1 ustawy z dnia 27 marca 2003 r. o planowaniu i zagospodarowaniu przestrzennym (t.j. Dz. U. z 2024 r., poz. 1130), w celu ustalenia przeznaczenia terenów, w tym dla inwestycji celu publicznego oraz określenia sposobów ich zagospodarowania i zabudowy, rada gminy podejmuje uchwałę o przystąpieniu do sporządzenia miejscowego planu zagospodarowania przestrzennego.

Po podjęciu przez radę gminy uchwały o przystąpieniu do sporządzania planu miejscowego, wójt (burmistrz, prezydent) podejmuje kolejno czynności unormowane w art. 17 cytowanej ustawy. W świetle obowiązujących przepisów plan miejscowy uchwała rada gminy po stwierdzeniu, że nie narusza on ustaleń Studium, rozstrzygając jednocześnie o sposobie rozpatrzenia uwag do projektu planu oraz sposobie realizacji, zapisanych w planie, inwestycji z zakresu infrastruktury technicznej, które należą do zadań własnych gminy, oraz zasadach ich finansowania, zgodnie z przepisami o finansach publicznych. Część tekstowa planu stanowi treść uchwały, część graficzna oraz wymagane rozstrzygnięcia stanowią załączniki do uchwały. Wójt (burmistrz, prezydent) przedstawia wojewodzie uchwałę wraz z załącznikami oraz dokumentacją prac planistycznych w celu oceny ich zgodności z przepisami prawa. Uchwała rady gminy w sprawie uchwalenia planu miejscowego obowiązuje od dnia wejścia w życie w niej określonego, jednak nie wcześniej niż po upływie 14 dni od dnia ogłoszenia w dzienniku urzędowym województwa. Zgodnie z art. 14 ust. 5 ustawy o planowaniu i zagospodarowaniu przestrzennym, przed podjęciem uchwały, w sprawie przystąpienia do planu miejscowego wójt (burmistrz, prezydent) wykonuje analizy dotyczące zasadności przystąpienia do sporządzenia planu i stopnia zgodności przewidywanych rozwiązań z ustaleniami studium, przygotowuje materiały geodezyjne do opracowania planu oraz ustala niezbędny zakres prac planistycznych.

Niniejsza Uchwała rozpocznie tryb formalno - prawny sporządzenia planu stosownie do zapisów ustawy o planowaniu i zagospodarowaniu przestrzennym. Projekt planu powinien zawierać problematykę określoną w art. 15 ust. 2 i 3 ustawy o planowaniu i zagospodarowaniu przestrzennym i sporządzony zostać z uwzględnieniem stosownych standardów przy zapisywaniu ustaleń projektów tekstu planu i rysunku, wprowadzonych Rozporządzeniem Ministra Rozwoju i Technologii z dnia 17 grudnia 2021 r. w sprawie wymaganego zakresu projektu miejscowego planu zagospodarowania przestrzennego (Dz.U. z 2021 r. poz. 2404). Projekt rysunku sporządzony zostanie na kopii mapy, o której mowa w art. 16 ust. 1 wskazanej ustawy. Materiały geodezyjne

niezbędne do opracowania planu miejscowego, wymagane ustawowo będą pozyskane ze Starostwa Powiatowego w Myszkowie.

Analiza dotycząca zasadności przystąpienia do sporządzenia miejscowego planu zagospodarowania przestrzennego.

Celem niniejszej uchwały jest ustalenie przeznaczenia i określenie sposobu zagospodarowania na sześciu wybranych obszarach położonych w Gminie Koziegłowy. Mając na uwadze uwarunkowania lokalne oraz przyjmując ład przestrzenny i zasadę zrównoważonego rozwoju za podstawę w kształtowaniu zasad zagospodarowania przestrzennego na terenie gminy Koziegłowy, uznaje się za zasadne przystąpienie do sporządzenia planu miejscowego.

Zakres plac planistycznych

Niezbędny zakres prac planistycznych wynika z art. 17 i następnych ustawy z dnia 27 marca 2003 r. o planowaniu i zagospodarowaniu przestrzennym (t.j. Dz. U. z 2024 r., poz. 1130). Należy również wskazać, iż w myśl art. 46 pkt 1 ustawy z dnia 3 października 2008 r. o udostępnianiu informacji o środowisku i jego ochronie, udziale społeczeństwa w ochronie środowiska oraz o ocenach oddziaływania na środowisko (tekst jednolity, Dz.U. z 2024 r., poz. 1112 ze zm.) miejscowy plan zagospodarowania przestrzennego jest dokumentem wymagającym przeprowadzenia strategicznej oceny oddziaływania na środowisko w trybie określonym w Dziale IV w/cyt. ustawy.

Uchwała o przystąpieniu do sporządzenia miejscowego planu zagospodarowania przestrzennego jest uchwałą intencyjną i wyraża jedynie zamiar gminy uregulowania zasad zagospodarowania przestrzennego na danym terenie w formie aktu prawa miejscowego, jakim jest miejscowy plan zagospodarowania przestrzennego. Przedmiotem uchwały w sprawie przystąpienia do sporządzenia planu miejscowego jest określenie granic obszarów objętych przyszłym planem zagospodarowania przestrzennego i rolą tej uchwały jest zakomunikowanie wszczęcia właściwego procesu planistycznego oraz wyznaczenie granic obszarów, jakich dotyczyć będą ustalenia przyszłego planu.